






	Casco		Espacio libre publico		Infraestructuras
	Aislado, usos mezclados		Espacio libre privado		Suelo urbanizable delimitado
	Dotacional		Unifamiliar		

PLAN GENERAL DE NALDA MODIFICACION PUNTUAL Nº 13
AYUNTAMIENTO DE NALDA NÚCLEO DE NALDA

CALIFICACIÓN DEL SUELO

Arquitecto: Gonzalo Lalora



Diligencia: Para hacer constar que el presente documento fue aprobado definitivamente mediante Acuerdo del Pleno de la Comisión de Ordenación del Territorio y Urbanismo de La Rioja, en su reunión de fecha **2 de febrero de 2006**

David González de la Viña
 SECRETARIO DE LA COMISIÓN DE ORDENACION DEL TERRITORIO Y URBANISMO DE LA RIOJA

e-2005

