















- | | | | | |
|--|---|---|---|---|
|  Suelo urbano. |  Suelo urbanizable no delimitado residencial. |  Suelo No Urbanizable de Protección a Ribera de Interés Recreativo y Paisajístico. Río Legua (PR-5) |  Suelo No Urbanizable de Protección Agrícola. |  Suelo No Urbanizable de Protección a Vías Ferreas. (Ver Planos Nº 2, 3, 7 y 8, 9) |
|  Suelo urbanizable delimitado residencial. |  Suelo No Urbanizable de Protección Grandes Espacios de Interés Laborístico. Parque de las Siete (V-1) |  Suelo No Urbanizable de Protección a Huertos Tradicionales. Huertos del Legua (PR-1) |  Suelo No Urbanizable de Protección a Laderas. |  Red de agua potable. |
|  Suelo urbanizable delimitado industrial. |  Suelo No Urbanizable de Protección Grandes Espacios de Interés Medioambiental. Lago Cicadas (V-1-1) |  Suelo No Urbanizable de Protección a Paisajes Singulares de Interés Morfológico. Peña de Viguera (PG-2) |  Suelo No Urbanizable mínima Protección a Ladera y valores agrícolas. | |

Captación de Agua en el término municipal de Nalda

05 MAR 2004
DECLARADO
 AYUNTAMIENTO DE NALDA
 Noviembre 2, 2003

PLAN GENERAL DE NALDA

CLASIFICACIÓN DEL SUELO. E= 1/5.000 1.5

Arquitecto: Miguel Ángel Prieto Sotgiro / C. Marañón de Villalón 13-17 de 2º / NIF: 441.233.192 / I.D. 407.455.231 / Email: mprieto@ccn.es